

INFORME DE EVALUACIÓN DE RIESGOS

UGR-GADMCH-2025 - 007
16 de julio de 2025

INFORMACIÓN DEL PROPIETARIO

NOMBRE	CÉDULA	DOMICILIO
• TROYA MARIA	1900080159	Barrio El Colorado

INFORMACIÓN DEL PREDIO

PROVINCIA	CANTÓN	PARROQUIA
Zamora Chinchipe	Chinchipe	Zumba
BARRIO	ÁREA	CLAVE CATASTRAL
El Colorado	818.6 m ²	1902500101063004000
COORDENADAS		
X	707484.213	
Y	9462423.696	

AFECCIONES DEL PREDIO

AMENAZAS	DESCRIPCION	RIESGO
Pendiente	Escarpado hacia abajo en un 30%	NO
Deslizamientos y derrumbes	Baja posibilidad de movimientos en masa	NO
Áreas Inundables	Se encuentra fuera de zonas inundables	NO
Riesgo a Erosión	Nulo	NO
Flujo de lodos o detritos	Fuera de zonas con flujo de lodos o detritos	NO
Zona Urbana/Rural	Zona Urbana	NO
Fallas geológicas	No se detecta fallas geológicas	NO


ELEMENTOS EXPUESTOS Y VULNERABLES

En el predio en mención NO existen elementos expuestos que afecten al predio.

CONCLUSIONES Y RECOMENDACIONES

El terreno NO se encuentra afectado por tipo de riesgo visiblemente detectado en base al mapa de Plan de Uso y Gestión de Suelo (PUGS) del Cantón Chinchipe y en base a la inspección realizada.

El Presente informe consta como un requisito para la venta de terreno mostrenco.



Zumba a 16 de 07 del 2025

Gobierno Municipal de Chinchipe
Municipio de Chinchipe

UNIDAD ADMINISTRATIVA LOCAL
MUNICIPALIDAD DE CHINCHIPE
ZUMBA - ECUADOR


Dir: Barrio Central, calle 12 de Febrero s/n y Orellana

Tel: (07) 2 308 029 / 2308239

email: gobiernomunicipalchinchipe@gadchinchipe.gob.ec
Zumba - Canton Chinchipe - Prov. de Zamora Chinchipe



SOPORTE FOTOGRAFICO



ELABORADOR POR:

Ing. July Núñez Rueda
TÉCNICO DE GESTIÓN DE RIESGOS



Dir.: Barrio Central, calle 12 de Febrero s/n y Orellana

Telf.: (07) 2 308 029 / 2308239

E-mail: gobiernoaautonomod.chinchipe@gadchinchipe.gob.ec

Zumba - Cantón Chinchipe - Prov. de Zamora Chinchipe



INFORME DE EVALUACIÓN DE RIESGOS

UGR-GADMCCCH-2025- 008
17 de julio de 2025

INFORMACIÓN DEL PROPIETARIO

NOMBRE	CÉDULA	DOMICILIO
• NELLY GOMEZ	1714275037	Zumba
• CESAR JARAMILLO	1103360150	

INFORMACIÓN DEL PREDIO

PROVINCIA	CANTÓN	PARROQUIA
Zamora Chinchipe	Chinchipe	Zumba
BARRIO	ÁREA	CLAVE CATASTRAL
El Tablón	486.12 m2	
COORDENADAS		
X	709486.104	
Y	9458693.909	

AFECTACIONES DEL PREDIO

AMENAZAS	DESCRIPCION	RIESGO
Pendiente	Plano	NO
Deslizamientos y derrumbes	Nula posibilidad de movimientos en masa	NO
Áreas Inundables	Se encuentra fuera de zonas inundables	NO
Riesgo a Erosión	Nulo	NO
Flujo de lodos o detritos	Fuera de zonas con flujo de lodos o detritos	NO
Zona Urbana/Rural	Zona rural	NO
Fallas geológicas	No se detecta fallas geológicas	NO

ELEMENTOS EXPUESTOS Y VULNERABLES

En el predio en mención NO existen elementos expuestos que afecten al predio.

CONCLUSIONES Y RECOMENDACIONES

El terreno NO se encuentra afectado por tipo de riesgo visiblemente detectado en base al mapa de Plan de Uso y Gestión de Suelo (PUGS) del Cantón Chinchipe y en base a la inspección realizada.

El Presente informe consta como un requisito para la venta de terreno mostrenco.




Zumba a 17 de 07 del 2025


Dir.: Barrio Central, calle 12 de Febrero s/n y Orellana
Telf.: (07) 2 308 029 / 2308239
gobiernoautonomod.chinchipe@gadchinchipe.gob.ec
13h32
D.F.A. DE PLANIFICACIÓN URBANA ZUMBA - ECUADOR Zumba - Cantón Chinchipe - Prov. de Zamora Chinchipe

SOPORTE FOTOGRAFICO

El Tablón



ELABORADOR POR:



Ing. July Núñez Rueda
TÉCNICO DE GESTIÓN DE RIESGOS



Dir.: Barrio Central, calle 12 de Febrero s/n y Orellana

Tel.: (07) 2 308 029 / 2308239

E-mail: gobiernoautonomo.chinchipe@gadchinchipe.gob.ec

Zumba - Cantón Chinchipe - Prov. de Zamora Chinchipe