

UNIDAD DE GESTIÓN DE RIESGOS ZONA RURAL
CERTIFICACIÓN DE AFECTACIÓN NRO. 026 UGR-GADMCCCH-2024

TIPO DE CERTIFICADO	NÚMERO	FECHA
Certificado de afectación del terreno	Nro. 026	2024/07/16 - UGR-GADMCCCH
INFORMACIÓN DEL SOLICITANTE		
NOMBRE	CÉDULA / RUC	DOMICILIO
CASTILLO JIMENEZ ALFREDO	1100482841	Barrio: Progreso
PROVINCIA	CANTÓN	PARROQUIA
ZAMORA CHINCHIPE	CHINCHIPE	Zumba
SECTOR	ÁREA	CLAVE CATASTRAL
Mollopamba	9.9500 has	s/n
COORDENADAS DEL PREDIO		
P01		
X	Y	
710419.86	9466977.21	
ANÁLISIS DE LA INFORMACIÓN OTORGADA POR EL INSTITUTO NACIONAL DE METEOROLOGÍA E HIDROLOGÍA (INAMHI), SECRETARÍA NACIONAL DE GESTIÓN DE RIESGOS (SNGR), EL MINISTERIO DE AGRICULTURA, GANADERÍA, ACUACULTURA Y PESCA (MAGAP) Y EL PLAN DE DESARROLLO Y ORDENAMIENTO TERRITORIAL DEL CANTÓN CHINCHIPE.		
CARACTERÍSTICAS DEL PREDIO	PORCENTAJE / DESCRIPCIÓN	AFECTA AL TERRENO
Topografía	Escarpado hacia abajo en un 3%	NO
Áreas inundables	Nivel nulo de susceptibilidad a inundación	NO
Flujos de detritos	Sin flujo de detritos	NO
Riesgos a erosión	Deforestación	NO
Áreas protegidas	Fuera de áreas protegidas	NO
Zona urbana / rural	Zona rural	NO
Fallas geológicas	No existen fallas geológicas	NO
Características del suelo	Seco	NO
OBSERVACIONES:	<ul style="list-style-type: none"> El terreno NO se encuentra afectado por tipo de riesgo visiblemente detectado en base al mapa de Plan de Uso y Gestión de Suelo (PUGS) del Cantón Chinchipe. 	

16-07-2024.

Francisco Castillo

Dir.: Barrio Central, calle 12 de Febrero s/n y Orellana

Tel.: (07) 2 308 029 / 230823

E-mail: gobiernoautonomo@chinchipe.gadchinchipe.gob.ec



EMPLAZAMIENTO GENERAL DEL PREDIO



SOPORTE FOTOGRÁFICO

MOLLOPAMBA



La presente certificación en base a la petición escrita de parte del interesado tendrá una validez de 30 días.

ELABORADOR POR:

[Handwritten signature]

Ing. July Núñez Rueda

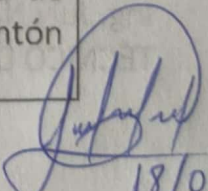
TÉCNICA DE GESTIÓN DE RIESGOS





UNIDAD DE GESTIÓN DE RIESGOS ZONA RURAL
CERTIFICACIÓN DE AFECTACIÓN NRO. 025 UGR-GADMCCH-2024

TIPO DE CERTIFICADO	NÚMERO	FECHA
Certificado de afectación del terreno	Nro. 025	2024/07/10 - UGR-GADMCCH
INFORMACIÓN DEL SOLICITANTE		
NOMBRE	CÉDULA / RUC	DOMICILIO
RUEDA URREGO DORIS ALEXANDRA	1900865310	Barrio: La Cruz
PROVINCIA	CANTÓN	PARROQUIA
ZAMORA CHINCHIPE	CHINCHIPE	Chito
SECTOR	ÁREA	CLAVE CATASTRAL
Barrio: La Cruz	0.4509 has	1902515102002016000
COORDENADAS DEL PREDIO		
P01		
X	Y	
717389.174	9455495.77	
ANÁLISIS DE LA INFORMACIÓN OTORGADA POR EL INSTITUTO NACIONAL DE METEOROLOGÍA E HIDROLOGÍA (INAMHI), SECRETARÍA NACIONAL DE GESTIÓN DE RIESGOS (SNGR), EL MINISTERIO DE AGRICULTURA, GANADERÍA, ACUACULTURA Y PESCA (MAGAP) Y EL PLAN DE DESARROLLO Y ORDENAMIENTO TERRITORIAL DEL CANTÓN CHINCHIPE.		
CARACTERÍSTICAS DEL PREDIO	PORCENTAJE / DESCRIPCIÓN	AFECTA AL TERRENO
Topografía	Escarpado hacia abajo en un 1%	NO
Áreas inundables	Nivel nulo de susceptibilidad a inundación	NO
Flujos de detritos	Sin flujo de detritos	NO
Riesgos a erosión	Deforestación	NO
Áreas protegidas	Fuera de áreas protegidas	NO
Zona urbana / rural	Zona rural	NO
Fallas geológicas	No existen fallas geológicas	NO
Características del suelo	Seco	NO
OBSERVACIONES:	<ul style="list-style-type: none"> El terreno NO se encuentra afectado por tipo de riesgo visiblemente detectado en base al mapa de Plan de Uso y Gestión de Suelo (PUGS) del Cantón Chinchipe. 	


18/07/2024

Dir.: Barrio Central, calle 12 de Febrero s/n y Crellana

Tel.: (07) 2 308 029 / 2308239

E-mail: gobiernoautonomo@chinchipe.gadchinchipe.gob.ec

Zumba - Cantón Chinchipe - Prov. de Zamora Chinchipe






EMPLAZAMIENTO GENERAL DEL PREDIO



SOPORTE FOTOGRÁFICO

LACRUZ



La presente certificación en base a la petición escrita de parte del interesado tendrá una validez de 30 días.

ELABORADOR POR:



**PATRICIA JULY NÚÑEZ
RUEDA**

Ing. July Núñez Rueda
TÉCNICO DE GESTIÓN DE RIESGOS